

INFORME DE MONITOREO DE MEDIOS*

Fecha: 02/01/2024

Semananº 01

Coordinación de Vigilancia Epidemiológica

*Vigilancia basada en eventos de interés epidemiológico mediante el monitoreo de medios abiertos de comunicación locales y nacionales.

Reporte de eventos:

Amenaza	Tema	Medio	Fecha	Resumen	Liga	Prioridad	Verificación
Biológico	Covid-19	El Sol de Cuernavaca	01 enero 2024	Más de 870 casos de desaparición de personas se registraron en 2023 en el estado de Morelos. De ellos, 570 son adultos mayores, reveló Wendy Guadalupe Ruiz Ramírez , titular de la Comisión Estatal de Búsqueda de Personas .	https://www.elsoldecuernavaca.com.mx/local/desaparecen-adultos-mayores-en-morelos-11223155.html	Bajo	Ratificado
Bajas temperaturas	Pronostico del tiempo para Morelos	Diario de Morelos	02 enero 2024	Para Morelos, este inicio de semana prevalecerá condiciones de cielo despejado a medio nublado, sin esperarse lluvias en la entidad. Las temperaturas máximas, oscilando entre 25 y 35 °C permitirán un ambiente diurno cálido a templado en general; mientras que, por las mañanas persistirá mucho más fresco a frío, con mínimas de 10 a 18 °C y de 3 a 10 °C en zonas altas.	https://www.diariodemorelos.com/noticias/seguir-n-las-maanas-y-las-noches-fr	Bajo	Ratificado
Biológico	Recolección de basura	La Unión	01 enero 2024	De acuerdo con el Ayuntamiento de Cuernavaca, al día se generan 400 toneladas de residuos sólidos y en días festivos incrementa esta cantidad hasta un 30 por ciento.	https://www.launion.com.mx/morelos/avances/noticias/241586-si-hubo-servicio-de-recoleccion-de-basura-en-cuernavaca-este-primer-de-enero.html	Bajo	Ratificado
Social	Protección de datos del sector salud	El Universal	02 enero 2024	Ante los retos en ciberseguridad a corto y mediano plazo, el sector salud debe prepararse, ya que su resolución de manera eficaz es de vital importancia para mantener la confianza de los pacientes, los consumidores y la sociedad. A continuación, se destacan cinco que se consideran relevantes y que requieren de una estrategia de prevención adecuada:	https://www.eluniversal.com.mx/cartera/desafios-en-ciberseguridad-y-proteccion-de-datos-del-sector-salud-en-mexico/	Bajo	Ratificado
Biológico	Afectación respiratoria por pirotecnia	El Universal	02 enero 2024	A través del olfato se inhala pólvora , nitratos, sulfatos y percloratos en fórmulas de sodio, cobre, estroncio, litio, antimonio, magnesio y aluminio, bario e isótopos radiactivos, los cuales se utilizan para dar color a la luz de los cuetes.	https://www.eluniversal.com.mx/tendencias/mala-calidad-de-aire-en-cdmx-asi-afecta-la-contaminacion-por-pirotecnia-a-la-salud/	Bajo	Ratificado



<http://ssm.gob.mx>



Servicios de Salud Morelos



@MorelosSalud

Callejón Borda N°3 Col. Centro C.P. 62000
Teléfono (777) 312 62 31 / 314 33 36 ext. 222

**Calle Gómez Azcárate No. 205, Col. Lomas de la Selva
C.P. 62270, Cuernavaca, Morelos. Tel.: 777 102 25 56**

INFORME DE RIESGOS METEOROLÓGICOS

Fecha: 02/01/2024

Semana N°01

Coordinación de Vigilancia Epidemiológica

Fuente: Servicio Meteorológico Nacional de México, CONAGUA. <https://proteccioncivil.morelos.gob.mx/>

SE PRONOSTICAN CHUBASCOS EN SONORA, CHIHUAHUA, COAHUILA, NUEVO LEÓN, TAMAULIPAS, VERACRUZ, OAXACA Y CHIAPAS

Este día, el **frente No. 22** con características de estacionario en el noreste y el **frente frío No. 23** extendido sobre norte y noroeste del país, en interacción con una vaguada en altura y las **corrientes en chorro polar y subtropical**, ocasionarán chubascos en Sonora, Chihuahua, Coahuila, Nuevo León, Tamaulipas y Veracruz, así como lluvias aisladas en Baja California Sur, Sinaloa y Durango. Un **canal de baja presión** sobre el sureste de México, generará chubascos en Oaxaca y Chiapas. Se prevén rachas de viento de 60 a 80 km/h y tolveneras en Chihuahua y Durango, de 50 a 70 km/h en Sinaloa y Zacatecas, y de 40 a 60 km/h en Sonora, Coahuila, Nuevo León, Tamaulipas, San Luis Potosí y Aguascalientes. Asimismo, prevalecerá el ambiente gélido, *heladas* y *bancos de niebla*, así como la *probabilidad de caída de nieve o aguanieve* durante la mañana en las sierras de Sonora, Chihuahua, Durango y el noreste de Sinaloa. La **tercera tormenta invernal** continuará su desplazamiento dirigiéndose hacia el sureste de Estados Unidos, dejando de afectar al territorio mexicano al finalizar el día. Se pronostica viento del sur (**surada**) con rachas de 40 a 60 km/h y olas de 1 a 2 metros en los litorales de Tamaulipas y Veracruz. Además, se mantendrá el viento de componente norte con rachas de 50 a 70 km/h en el Istmo y Golfo de Tehuantepec. Se prevé un nuevo **evento de mar de fondo** con olas de 2 a 3 metros de altura en la costa occidental de Baja California y Baja California Sur.

Los densos bancos podrían reducir la visibilidad en tramos carreteros, asimismo, las temperaturas gélidas podrían provocar el congelamiento de la carpeta asfáltica.

Lluvias aisladas (0.1 a 5 mm):

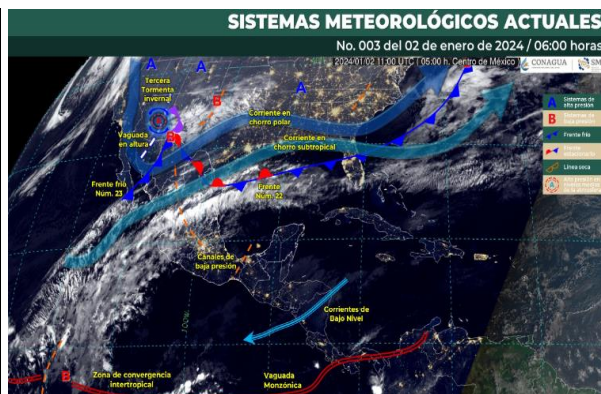
Sinaloa, Durango, Puebla y Tabasco.

Temperaturas Mínimas de 0-5 °C:

Ciudad de México, **Morelos**, Oaxaca y Chiapas.

Pronóstico en región Mesa Central:

Cielo medio nublado con lluvias aisladas en Puebla, Querétaro e Hidalgo, sin lluvia en el resto de la región. Por la mañana, ambiente frío a muy frío con *heladas* y *bancos de niebla*. Durante la tarde, ambiente fresco a templado en la región. Viento de dirección variable de 10 a 25 km/h en la región, con rachas de 60 km/h en Guanajuato.



Recomendaciones de Protección Civil

TEMPERATURAS BAJAS:

- Al salir de un lugar caliente debes cubrirte boca y nariz para evitar aspirar el aire frío; los cambios bruscos de temperatura pueden afectar el sistema respiratorio.
- Limitar la cantidad de tiempo al aire libre, ya que las exposiciones prolongadas al aire frío pueden producir hipotermia y en casos extremos congelación.
- Alimentarse sanamente en invierno procurando ingerir una mayor cantidad de calorías, vitaminas, líquidos (de preferencia tibios), frutas y nueces, manteniendo sus horarios de alimentación.
- Mantener una ventilación adecuada en caso de usar algún calefactor, horno, chimenea o calefactores, para evitar intoxicaciones por monóxido de carbono, no encender anafres o braseros dentro de lugares cerrados o con mala ventilación, mantener alejado de los niños.
- Los niños, adultos mayores y enfermos crónicos son más vulnerables, ten especial cuidado con ellos y cobíjalos.

Nivel de riesgo bajo

No existe riesgo meteorológico para la población en general, aunque sí para alguna actividad concreta (fenómenos meteorológicos habituales) o localización de alta vulnerabilidad, por ejemplo, zonas altas de Morelos con mayor exposición a bajas temperaturas.



<http://ssm.gob.mx>



Servicios de Salud Morelos



@MorelosSalud

Callejón Borda N°3 Col. Centro C.P. 62000
Teléfono (777) 312 62 31 / 314 33 36 ext. 222

**Calle Gómez Azcárate No. 205, Col. Lomas de la Selva
C.P. 62270, Cuernavaca, Morelos. Tel.: 777 102 25 56**

INFORME DE MONITOREO VOLCÁNICO Y SISMOLÓGICO

Fecha: 02/01/2024

Semanan°01

Coordinación de Vigilancia Epidemiológica

Fuente: Servicio Sismológico Nacional, UNAM. / Centro nacional de Prevención de Desastres (CENAPRED)-SEGOB, SENEAM-SCT y NOAA.

En las últimas 24 horas, mediante los sistemas de **monitoreo del volcán Popocatepetl**, se detectaron **16 exhalaciones**, acompañadas de vapor de agua, otros gases volcánicos y ceniza. Adicionalmente, se registraron **930 minutos de tremor** de alta frecuencia de muy baja a baja amplitud. Durante la mañana y **al momento de este reporte se ha tenido visibilidad y se ha observado una emisión de vapor de agua acompañada de ligeras cantidades de ceniza que se dispersa hacia el este-noreste (ENE).**


NIVEL DE ALERTA	SEMAFORO	AMARILLO-FASE 2	RECOMENDACIONES PARA LA FASE AMARILLO FASE 2
	<p>El volcán presenta incremento en su actividad, con explosiones esporádicas:</p> <ul style="list-style-type: none"> Pluma continúa de vapor de agua y gas. Caída de ceniza leves a moderadas en poblaciones cercanas. Lanzamiento de fragmentos incandescentes y posibilidad de flujos piroclásticos de corto alcance asociado a las explosiones. Crecimiento y destrucción de domos de lava. Flujos de lodo o escombros de corto alcance. 		<ol style="list-style-type: none"> Continuar con el radio de seguridad de 12 km, por lo que la permanencia en esa área no está permitida. Controlar el tránsito entre Santiago Xalitintla y San Pedro Nexapa, vía Paso de Cortés. A las autoridades de Protección Civil, mantener sus procedimientos preventivos, de acuerdo con sus planes operativos. A la población se le recomienda eleva la atención a los avisos de las autoridades de su localidad y se exhorta a no acercarse al volcán, y mucho menos al cráter. Mantenerse fuera de cañadas ante posibles flujos de lodo, principalmente en temporada de lluvias.

PRONOSTICO DE CAIDA DE CENIZA

En caso de una exhalación de ceniza volcánica, el pronóstico de trayectoria hacia el este-sureste (simulando exhalación cada hora en las próximas 6 horas), a su paso por la zona oeste, centro norte y este del estado de Puebla; zona norte del estado de Oaxaca y continúan sobre el Golfo de México, para las **primeras 12 horas de pronóstico** (de las 10:00 a las 22:00 hora local). Posteriormente para las **últimas 12 horas de pronóstico** (de las 22:00 a las 10:00 hora local del día siguiente), las trayectorias en zona centro-sur del estado de Veracruz y continúan sobre el Golfo de México.



SIN PRONOSTICO DE CAIDA DE CENIZA PARA EL ESTADO

SISMOS	<p>Se registró sismo de magnitud de 4.0 grados Richter, a las 04:58:50 hrs con localización del epicentro a 251 km al oeste de Cihuatlan, Jalisco.</p> <p>NO PERCIBIDO EN EL ESTADO DE MORELOS.</p>		
	<p>REPORTE DE DAÑOS A LA POBLACION</p> <table><tr><td><p>PROTECCIÓN CIVIL</p></td><td><p>Sin reporte de daños a la población ni a la infraestructura en salud.</p></td></tr></table>		<p>PROTECCIÓN CIVIL</p>
<p>PROTECCIÓN CIVIL</p>	<p>Sin reporte de daños a la población ni a la infraestructura en salud.</p>		



<http://ssm.gob.mx>



Servicios de Salud Morelos



@MorelosSalud

Callejón Borda N°3 Col. Centro C.P. 62000
Teléfono (777) 312 62 31 / 314 33 36 ext. 222

**Calle Gómez Azcárate No. 205, Col. Lomas de la Selva
C.P. 62270, Cuernavaca, Morelos. Tel.: 777 102 25 56**

INFORME DE MONITOREO DE TEMPERATURAS Y CALIDAD DEL AIRE

Fecha: 02/01/2024

Semana N°01

Coordinación de Vigilancia Epidemiológica

Fuente: Comisión Estatal de Agua (CEAGUA)

PRONOSTICO DE TEMPERATURAS POR MUNICIPIO

Municipio	Min.	Max.	Municipio	Min.	Max.
Amacuzac	10°	31°	Tepalcingo	11°	30°
Cuautla	10°	27°	Ayala	12°	29°
Jiutepec	10°	26°	Huitzilac	0°	18°
Temixco	10°	29°	Tepoztlán	10°	26°
Tlaltizapan	10°	31°	Zacualpan	07°	23°
Axochiapan	13°	31°	Tlalquitenango	10°	31°
Cuernavaca	08°	25°	Puente de Ixtla	10°	31°
Jojutla	11°	32°			

TEMPERATURAS MÁXIMAS Y MÍNIMAS, ULTIMAS 24 HRS

Mínimas

Huitzilac	0° 18°
Tetela del Volcán	07° 17°
Totolapan	08° 20°
Ocuituco	08° 20°

Máximas

Tlalquitenango	10° 31°
Jojutla	11° 32°
Axochiapan	13° 31°
Zacatepec	12° 28°

CALIDAD DEL AIRE

ÍNDICE AIRE Y SALUD

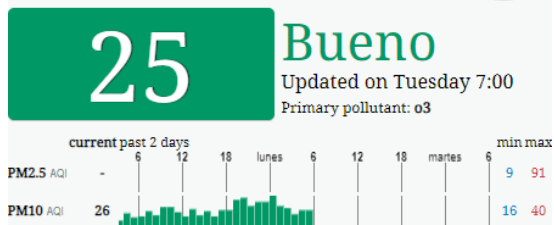
NIVEL DE RIESGO ASOCIADO

RECOMENDACIONES

GRUPOS SENSIBLES

PARA TODA LA POBLACIÓN

Estación de Monitoreo Cuernavaca Centro, Morelos



Bajo

Se considera que el riesgo es mínimo.

Disfruta las actividades al aire libre.



<http://ssm.gob.mx>



Servicios de Salud Morelos



@MorelosSalud

Callejón Borda N°3 Col. Centro C.P. 62000
Teléfono (777) 312 62 31 / 314 33 36 ext. 222

**Calle Gómez Azcárate No. 205, Col. Lomas de la Selva
C.P. 62270, Cuernavaca, Morelos. Tel.: 777 102 25 56**

INFORME DE MONITOREO EPIDEMIOLÓGICO

Fecha: 02/01/2024

Semanan°01

Coordinación de Vigilancia Epidemiológica

Fuente: Jurisdicciones Sanitarias del estado de Morelos.

JURISDICCION SANITARIA I:

AL MOMENTO DE ESTE REPORTE LA UIES ESTATAL NO HA RECIBIDO INFORME DE EVENTOS EXTRAORDINARIOS DE NOTIFICACION INMEDIATA POR PARTE DE LA JURISDICCION SANITARIA.

JURISDICCION SANITARIA II:

SISTEMA NOTINMED

CASO INTOXICACIÓN POR PLAGUICIDAS.

- Folio: **NM00321011-0**
- Municipio: **Puente de Ixtla**
- Lugar: **El Estudiante**
- Población afectada: **1 masculino de 25 años (no más casos asociados)**
- Defunciones: **0**
- Fecha de inicio de contacto: **01/01/2024 (accidental)**
- Fecha de notificación a UIES: **02/01/2024**
- Unidad notificante: **HC Puente de Ixtla / referencia a HG Cuernavaca**

JURISDICCION SANITARIA III:

AL MOMENTO DE ESTE REPORTE LA UIES ESTATAL NO HA RECIBIDO INFORME DE EVENTOS EXTRAORDINARIOS DE NOTIFICACION INMEDIATA POR PARTE DE LA JURISDICCION SANITARIA.



<http://ssm.gob.mx>



Servicios de Salud Morelos



@MorelosSalud

Callejón Borda N°3 Col. Centro C.P. 62000
Teléfono (777) 312 62 31 / 314 33 36 ext. 222

**Calle Gómez Azcárate No. 205, Col. Lomas de la Selva
C.P. 62270, Cuernavaca, Morelos. Tel.: 777 102 25 56**